



[ESA](#)
[Earth Home](#)
[Missions](#)
[Data Products](#)
[Resources](#)
[Applications](#)


20-Jun-2011

EO Data Access ▾

About

- [Earthnet Online](#) ▶
- [Earth Observation](#) ▶
- [EO User Services](#) ▶

News

- [Missions News](#) ▶
- [Envisat News](#) ▶
- [ERS News](#) ▶
- [Cryosat News](#) ▶
- [SMOS News](#) ▶
- [GOCE News](#) ▶
- [User Services News](#) ▶
- [Research and Service Support News](#) ▶
- [RSS feeds](#)  ▶
- [EO Weekly Newsletter](#) ▶

Services

- [Site Map](#)
- [Frequently asked questions](#) ▶
- [Glossary](#) ▶
- [Credits](#) ▶
- [Terms of use](#) ▶
- [Contact us](#) ▶







Search

[Advanced Search](#) ▶

Earthnet Online Site Map

- [Earth Home](#)
 - [About](#)
 - [Earthnet Online](#)
 - [Earth Observation](#)
 - [User Services](#)
 - [Mission News](#)
 - [User Services News](#)
 - [RSS \(Research and Service Support\) News](#)
 - [RSS feeds](#)
 - [EO Weekly Newsletter](#)
 - [EO Weekly Newsletter Archive](#)
- [Missions](#)
 - [CryoSat](#)
 - [News](#)
 - [Mission](#)
 - [Overview](#)
 - [Objectives](#)
 - [Satellite](#)
 - [Ground Segment](#)
 - [Instruments](#)
 - [Resources](#)
 - [Mission Team](#)
 - [Blogs](#)
 - [Follow CryoSat on Twitter](#)
 - [CryoSat Arctic campaign team blog](#)
 - [Data](#)
 - [Access CryoSat Data](#)
 - [CryoSat Products](#)
 - [Data Sample](#)
 - [Geographical Mode Mask](#)
 - [Ground tracks](#)
 - [Mission Quality](#)
 - [Performance Reports](#)
 - [Daily Reports](#)
 - [Cyclic Reports](#)
 - [Articles and Studies](#)
 - [IPF baseline](#)
 - [Product status](#)
 - [Unavailability periods](#)
 - [Tools](#)
 - [CryoSat User Tool](#)
 - [BRAT](#)
 - [CryoView](#)
 - [Software Routines](#)
 - [Multimedia links](#)
 - [SMOS](#)
 - [News](#)
 - [Mission Overview](#)
 - [Objectives](#)
 - [Scientific requirements](#)
 - [Space Segment](#)
 - [Satellite](#)
 - [Instrument](#)
 - [Operations](#)
 - [Resources](#)
 - [SMOS Workshops](#)
 - [SMOS Documentation](#)
 - [Mission status](#)
 - [SMOS Data](#)
 - [Types, levels, formats](#)
 - [How to obtain data](#)

News

-  [Envisat News](#) ▶
-  [ERS News](#) ▶
-  [GOCE News](#) ▶
-  [SMOS News](#) ▶
-  [User Services News](#) ▶
-  [Research and Service Support News](#) ▶

- Data quality
 - Data availability
 - Data processors
 - Data reader software
 - MIRAS configuration
 - Frequently asked questions
 - Glossary
 - Related links
 - Multimedia links
- GOCE
 - News
 - Overview
 - Science
 - Objectives
 - Applications
 - Satellite Design
 - Space Segment
 - Ground Segment
 - Instruments
 - Resources
 - GOCE Workshops
 - GOCE Documentation
 - GOCE User Toolbox (GUT)
 - GOCE Data Overview
 - GOCE Data Access
 - GOCE High Level Processing Facility GOCE Standards (PDF)
 - GOCE Level 1 Product Data Handbook (PDF)
 - GOCE Level 2 Product Data Handbook (PDF)
 - GOCE L1b-L2 XML Parser
 - GOCE Level-1b Matlab Readers
 - Earth Explorer Ground Segment File Format Standard (PDF)
 - GOCE instruments positioning (PDF)
 - Gravity in detail
 - Geoid Applications
 - GOCE SSTI-A ANTEX
 - GOCE Mass Properties
 - GOCE Virtual Archive
 - GOCE Newsletters
 - GOCE L1b Quality Control
 - EGG
 - SSTI
 - Monthly
 - Reports
- ENVISAT
 - News
 - Overview
 - History
 - Objectives
 - Operations
 - Industry
 - Applications
 - Satellite Design
 - Space segment
 - Ground segment
 - Instruments
 - ASAR
 - MERIS
 - AATSR
 - RA-2
 - MWR
 - GOMOS
 - MIPAS
 - SCIAMACHY
 - DORIS
 - LRR
 - Resources
 - ENVISAT Workshop
 - ENVISAT Documentation
 - Envisat Product Handbooks
 - Access to Envisat Data (PDF 4.3MB)
 - Instrument Availability Interruptions
 - Satellite and Instruments status
 - Status of Envisat Products
 - [MIRAVI: Earth live](#)

- Envisat Live
- 3D Model
- Instrument tour
- Where is Envisat
- ERS
 - News
 - Ground Segment
 - Satellite Design
 - Operations
 - Instruments
 - RA
 - ATSR
 - GOME
 - MWR
 - SAR
 - WS
 - PRARE
 - Instrument Availability Interruptions
 - Satellite and Instruments Status
- PROBA
 - Overview
 - History
 - Satellite Design
 - Ground Segment
 - Instruments
 - CHRIS
 - HRC
 - Resources
 - PROBA Workshops
 - PROBA Documentation
- ESA Earth Observation Campaigns Data
- ESA Future Missions
- ESA/EUMETSAT Missions
- Third Party Missions
 - Overview
 - Current Missions
 - Proba
 - ALOS
 - FORMOSAT-2
 - GOSAT
 - Ikonos-2
 - IRS-P6
 - KOPMSAT-1
 - KOPMSAT-2
 - LANDSAT TM/ETM
 - NOAA AVHRR
 - Odin
 - QuikSCAT
 - SciSat
 - SeaWiFS
 - SPOT-4
 - Terra/Aqua MODIS
 - UK-DMC
 - Historical Missions
 - LANDSAT MSS/RBV
 - IRS-P3
 - JERS-1
 - NIMBUS-7
 - Potential Missions
 - Aura OMI
 - CBERS
 - COSMO-SkyMed
 - Deimos-1
 - OCO
 - Pleiades-HR
 - QuickBird-2
 - RADARSAT-2
 - RapidEye
 - SAOCOM
 - TerraSAR-X
 - THEOS
 - TopSat
- Data Products
 - Accessing EO Data
 - How to Apply

- [How to Access](#)
- [Data Services](#)
 - [Planning](#)
 - [Acquisition](#)
 - [Processing](#)
 - [Delivery](#)
- [Radar Imagery data products](#)
- [Radar Altimetry data products](#)
- [Optical/Multi-Spectral Radiometry data products](#)
- [Atmospheric data products](#)
- [Resources](#)
 - [Events](#)
 - [Library](#)
 - [Catalogues](#)
 - [EOLI-SA](#)
 - [New EOLI Web client](#)
 - [DESCW](#)
 - [IONIA](#)
 - [ATSR Global Fire Atlas](#)
 - [Software Tools](#)
 - [BEAM](#)
 - [BEST](#)
 - [BEAT](#)
 - [POLSARPRO](#)
 - [Enviview](#)
 - [GOCE Level-1b Matlab Readers](#)
 - [SMOS Data Viewer](#)
 - [GOCE L1b-L2 XML Parser](#)
 - [Derby 3.0](#)
 - [NEST \(Next ESA SAR Toolbox\)](#)
 - [GOCE User Toolbox \(GUT\)](#)
 - [ECMWF BUFR Decoding Tables \(Envisat\)](#)
 - [Basic Radar Altimetry Toolbox \(BRAT\)](#)
 - [AMORGOS 3.0p1](#)
 - [HDFclean V2](#)
 - [Enviedit](#)
 - [SciaL1C Command-line Tool](#)
 - [Envisat L2 RA2-MWR Products Read and Write](#)
 - [ESOV Software Tools \(ESOV NG and ESOV Classic\)](#)
 - [CFI Software](#)
 - [Procedure and script to read Envisat products from exabyte](#)
 - [LBR CEOS Tape Reader Software](#)
 - [LBR Software - OPRHD](#)
 - [Decoding ERS FD LBR Data from WMO FM BUFR format](#)
 - [ATSR Conversion Tables](#)
 - [Reader for ATSR products](#)
 - [SAR CEOS Software](#)
 - [SAR Reference Coverage CD Raw Format Converter](#)
 - [Flight- & Ground-Time Correlation](#)
 - [Landsat TM Software](#)
 - [Reader of the CEOS annotations for the JERS1 SAR CEOS tape products](#)
 - [Sample Data](#)
 - [Auxiliary Data](#)
 - [Online Archives](#)
- [Applications Directory](#)
 - [Agriculture](#)
 - [Atmosphere](#)
 - [Solid Earth](#)
 - [Water](#)
 - [Land](#)
 - [Oceans and Coasts](#)
 - [Snow and Ice](#)
 - [Natural Disasters](#)
- [Services](#)
 - [Site Map](#)
 - [Frequently Asked Questions](#)
 - [Glossary](#)
 - [Terms of use](#)
 - [Contact us](#)

Copyright (c) 2000 - 2011 European Space Agency. All rights reserved.